



AYUNTAMIENTO
DE CAMINOS

Ficha inventario municipal de caminos

Orden inventario:

1202

Identificación

Camino: 1009077
 Nombre: Camino 1009077
 Def Cat: 04053A01009077
 Unión ref cat:

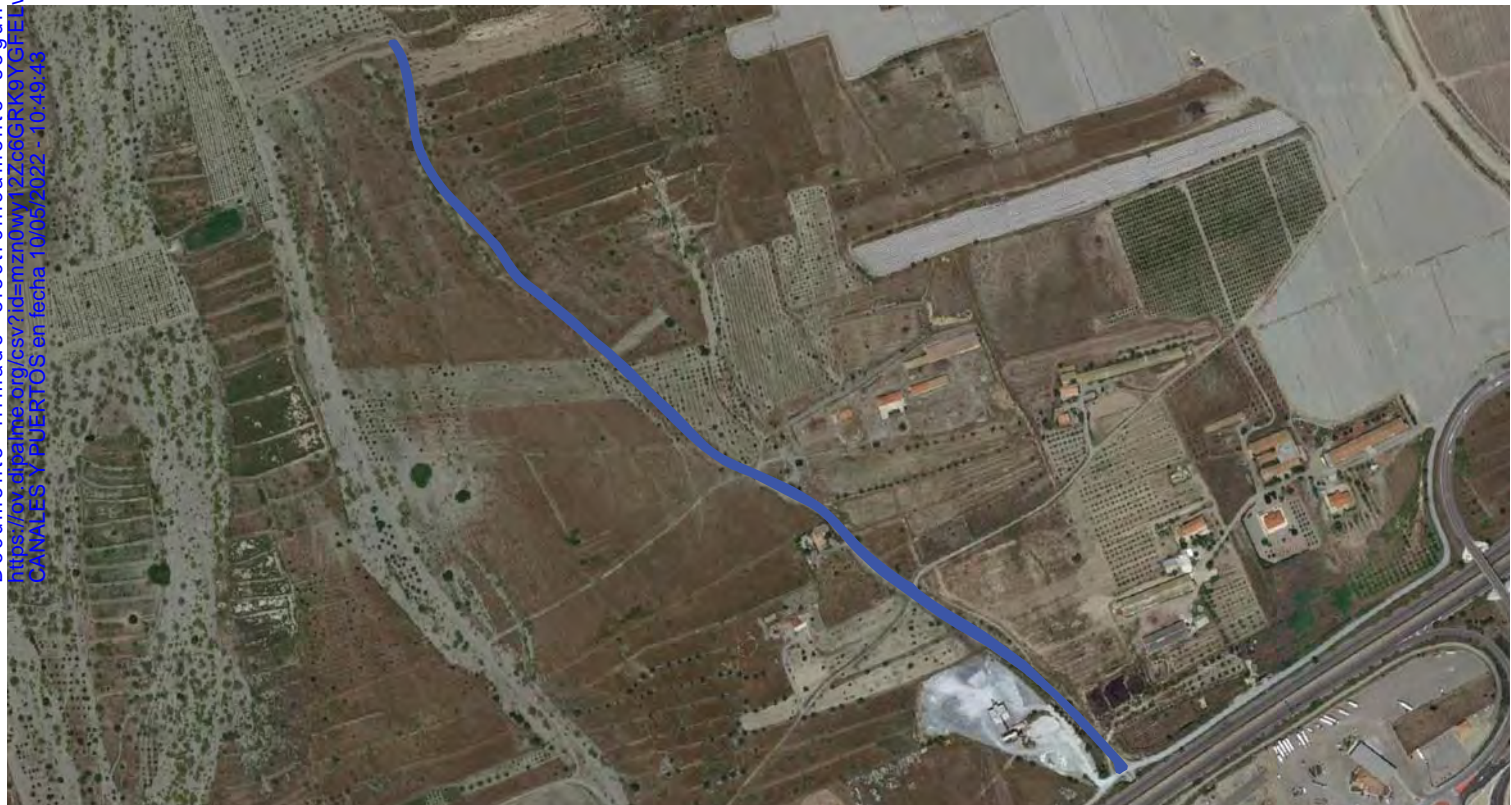
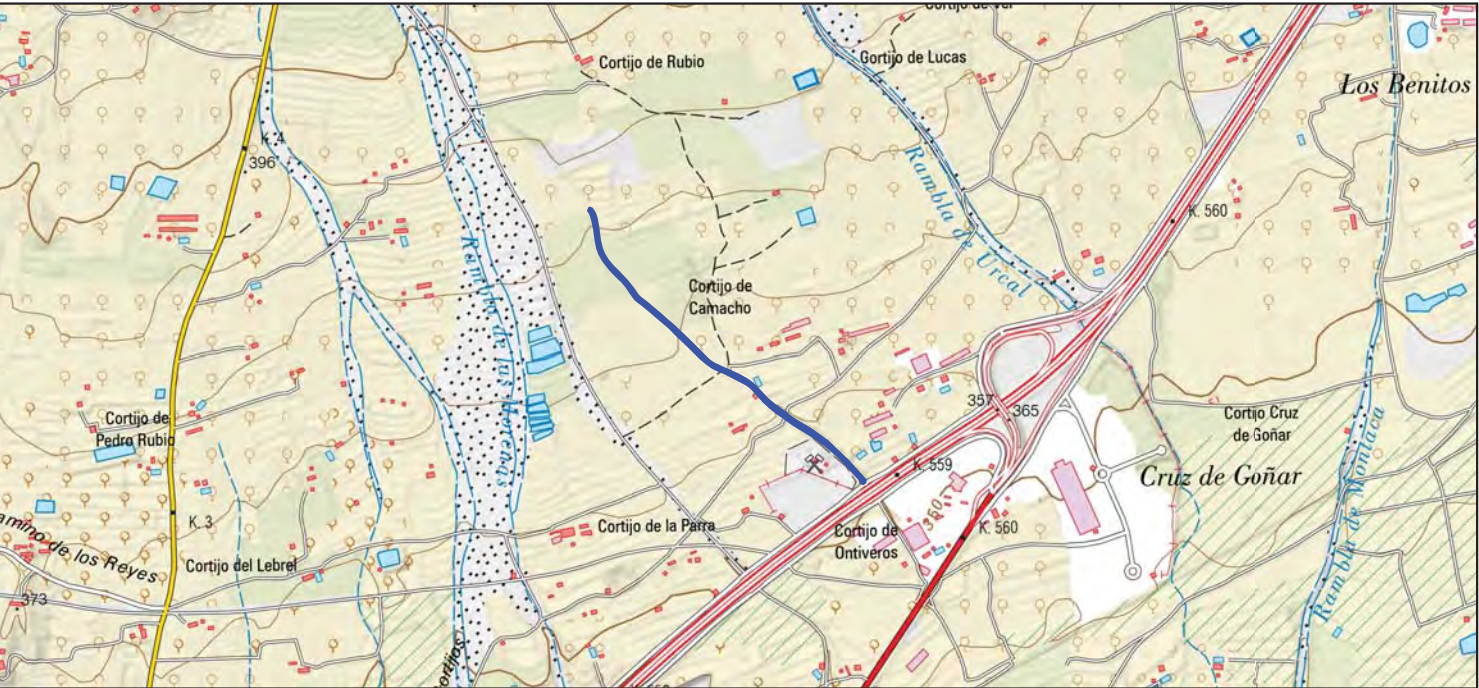
Descripción

Longitud: 1065.237 m Anchura: 5.04 m
 Superficie: 5368.42 m²
 Inicio:
 Final:
 Descripción:
 Año: 2016
 Expediente:

Código: 04053A01009077 Calificación: Dominio Publico
 Subcódigo: 04053A01009077 Subcódigo: 04053A01009077
 Subepígrafe: Caminos rurales

Ley 6/2020 en AYUNTAMIENTO DE HUÉRCAL-OVERA (P0405300E) verificable en: https://www.ayuntamiento-huerca.com/informacion/verificar-firma-como-INGENIERO DE CAMINOS

Documento firmado electrónicamente según https://www.sisfirma.org/csv?rd=mzn0wytzz0rgk9y0felwifwtp0tvyqjuafrancisco:camacho martinez (firma) actuando como INGENIERO DE CAMINOS en fecha: 10/05/2022 - 4:04:49





AYUNTAMIENTO
DE ALARCÓN

Ficha inventario municipal de caminos

Orden inventario:

1203

Identificación

Camino:
 Nombre: AVENIDA ACCESO AL HOSPITAL
 Ref Cat: 04053A03900305
 Unión ref cat:
 Códigrafe: Inmuebles Calificación: Dominio Publico
 Subcódigrafe: Caminos rurales

Descripción

Longitud: 969.445 m Anchura: 25.34 m
 Superficie: 24564.54 m²
 Inicio: Avenida de La Molineta
 Final: Avenida Doctora Ana Parra
 Descripción:
 Año: 2016
 Expediente: 2016/053260/007-213/00001

Documento firmado electrónicamente según Ley 6/2020 en AYUNTAMIENTO DE HUÉRCAL-OVERA (P0405300E) verificable en: https://sede.sedelectronica.es/verificafirma/verificafirma.aspx?ID=10052022-10-49-43
 como INGENIERO DE CAMINOS
 Juan Francisco Camacho Martínez (Firma actualizada el 10/05/2022 a las 10:49:43)





AYUNTAMIENTO
DE HUÉRCAL-OVERA

Ficha inventario municipal de caminos

Orden inventario:

1204

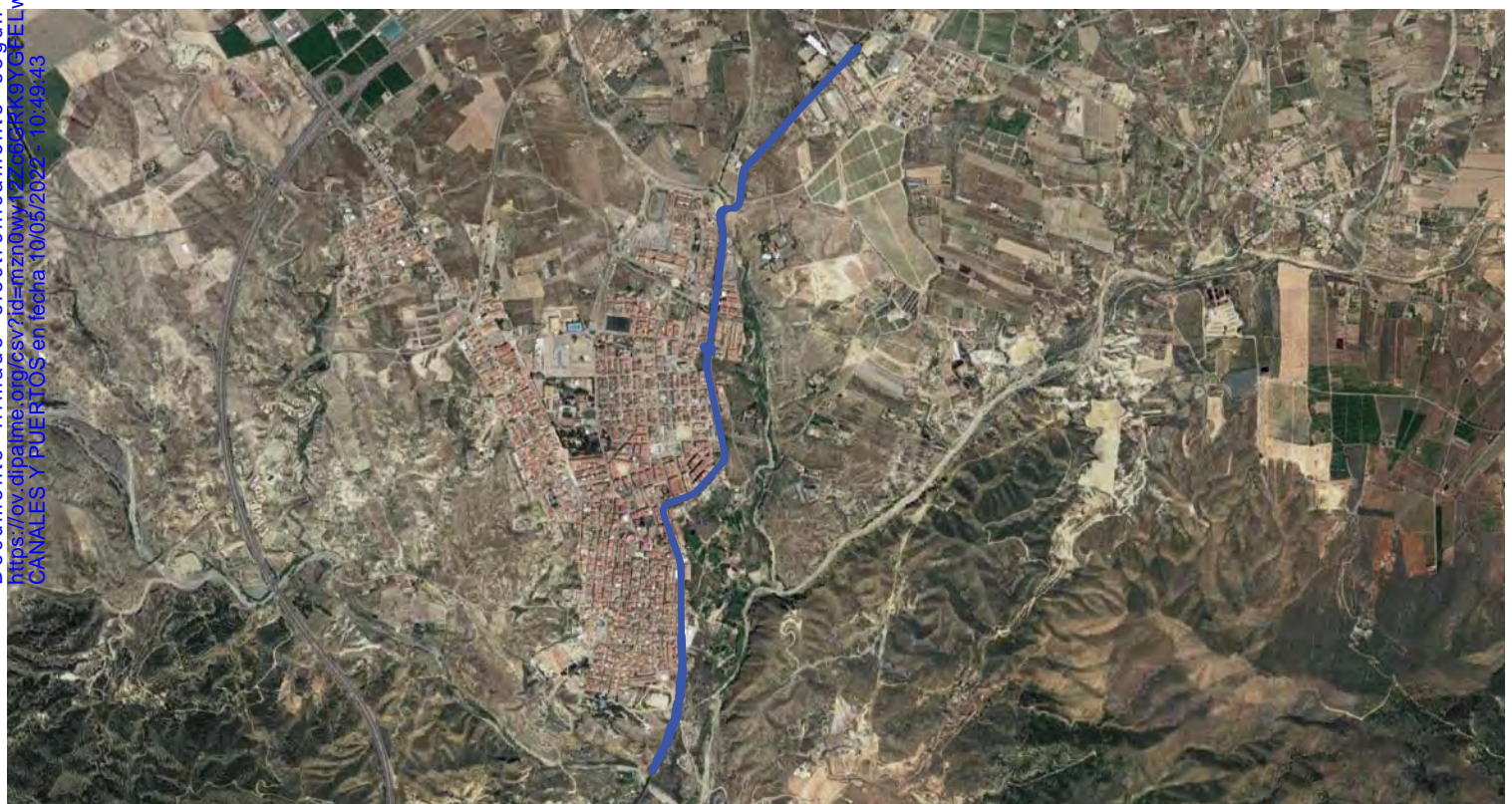
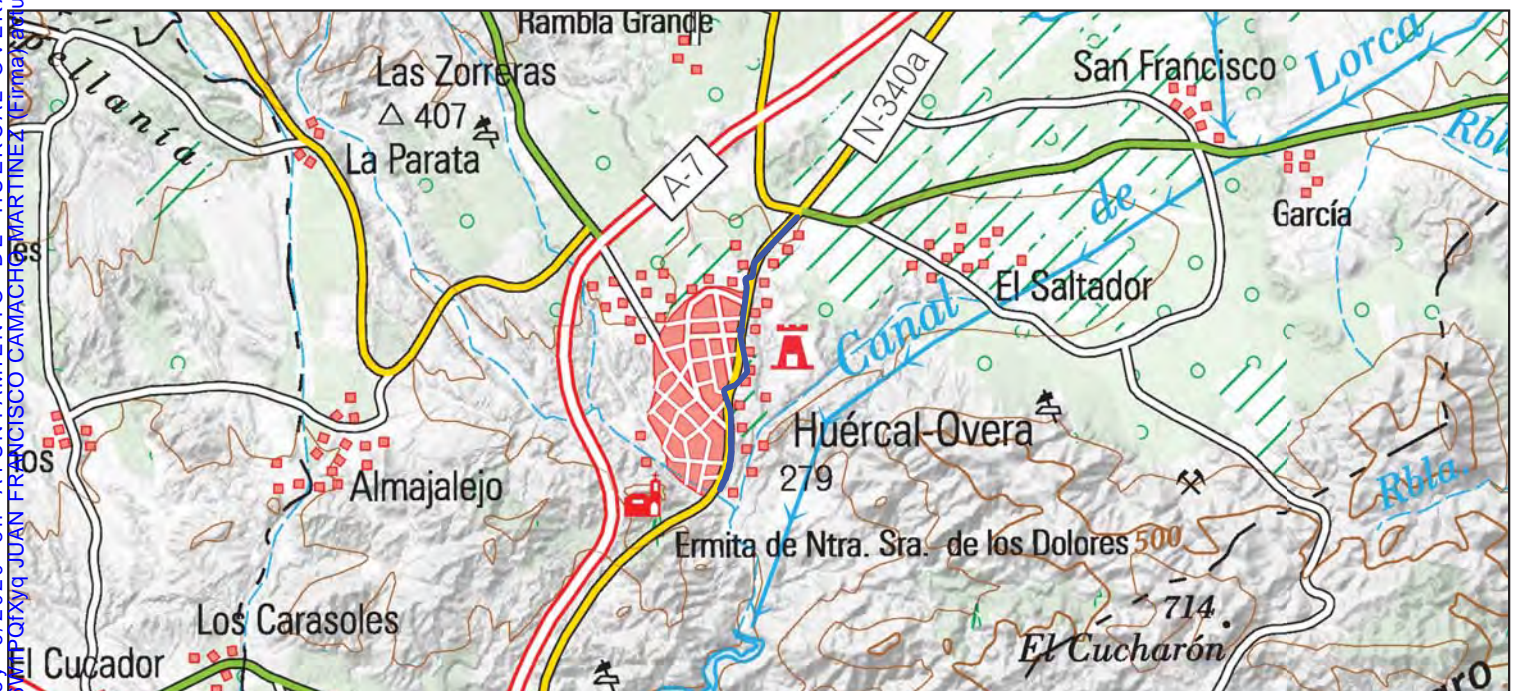
Identificación

Descripción

Camino:
 Nombre: CARRETERA NACIONAL 340 (TRAMO CEDIDO)
 Def Cat: Pendiente asig
 Unión ref cat:

Longitud: 3755.013 m Anchura: 12.61 m
 Superficie: 47353.09 m2
 Inicio: Puente sobre rambla Parias
 Final: Cruce carretera Urcal
 Descripción:
 Año: 2020
 Expediente: 2020/053260/007-106/00001

Ípígrafe: Inmuebles Calificación: Dominio Publico
 Subepígrafe: Caminos rurales



Documento firmado electrónicamente según Ley 6/2020 en AYUNTAMIENTO DE HUÉRCAL-OVERA (P0405300E) verificable en: <https://ov.dipatime.org/csv/?id=mnz06wyl220022r3k3y3c0e1wifjwmm1p0txyqjuafranciscocamachichimartinezifirmaayuntamientosocincomingenierodecaminos>
 CANALES Y PUERTOS en fecha 10/05/2022 - 10:43:43



AYUNTAMIENTO
DE HUÉRCAL-OVERA

Ficha inventario municipal de caminos

Orden inventario:

1205

Identificación

Camino:
Nombre: PUENTE DE SAN ISIDRO
Def Cat: Pendiente asig
Unión ref cat:

Gráfica: Inmuebles Calificación: Dominio Publico
Subgráfica: Caminos rurales

Descripción

Longitud: 389.073 m Anchura: 21.21 m
Superficie: 8251.67 m²
Inicio: CN340
Final: CN 340
Descripción:
Año: 2021
Expediente: 2021/053260/007-213/00001

Ley 6/2020 en AYUNTAMIENTO DE HUÉRCAL-OVERA (P0405300E) verificable en: https://www.sedelectronica.es/Documentos/AYUNTAMIENTO DE HUÉRCAL-OVERA/2021/053260/007-213/00001.pdf como INGENIERO DE CAMINOS
Documento firmado electrónicamente según https://www.sedelectronica.es/Documentos/AYUNTAMIENTO DE HUÉRCAL-OVERA/2021/053260/007-213/00001.pdf como INGENIERO DE CAMINOS
CANALES Y PUERTOS en fecha 10/05/2022 - 10:49:43





AYUNTAMIENTO
DE HUÉRCAL-OVERA

Ficha inventario municipal de caminos

Orden inventario:

1206

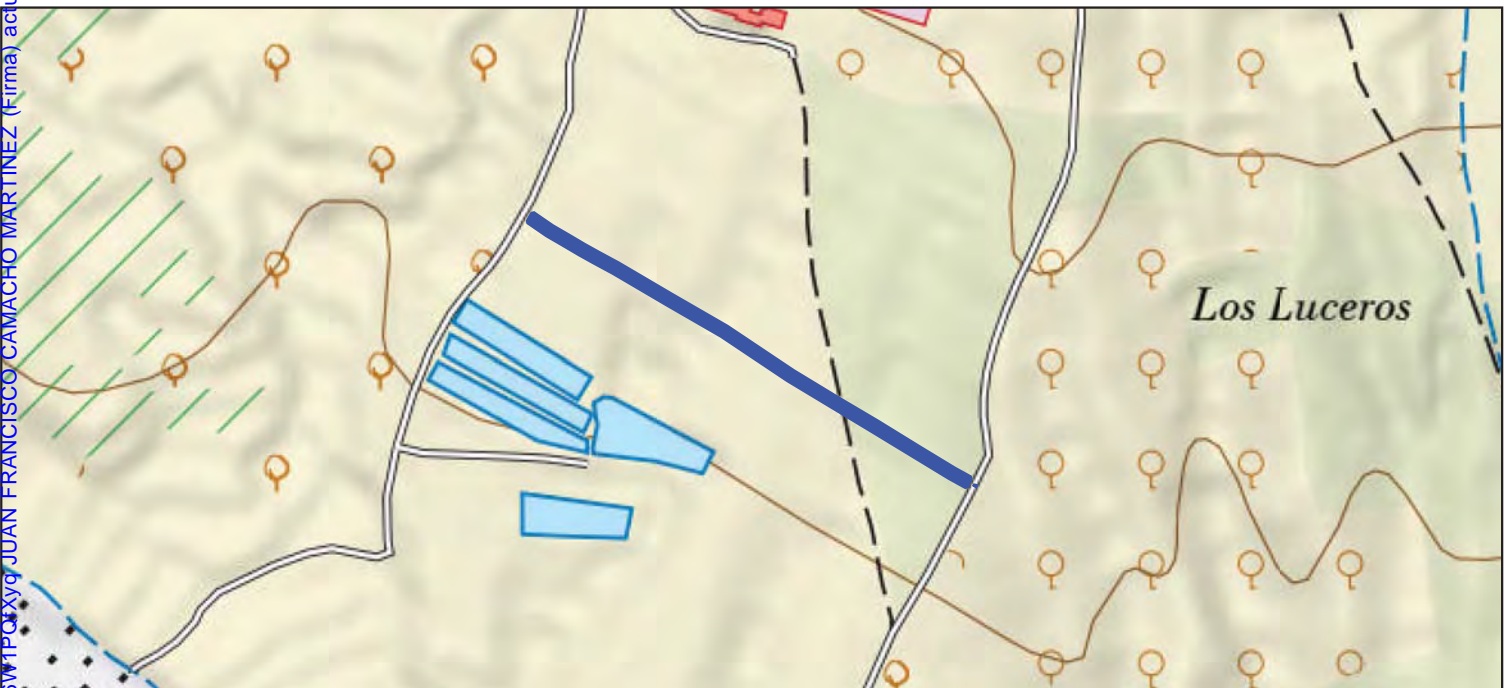
Identificación

Camino:
Nombre: Camino creado en Urcal
Def Cat: Pendiente asig
Unión ref cat:

Subpígrafe: Inmuebles Calificación: Dominio Publico
Subpígrafe: Caminos rurales

Descripción

Longitud: 262.878 m Anchura: 4.87 m
Superficie: 1281.31 m²
Inicio:
Final:
Descripción:
Año: 2017
Expediente: 2017/053260/007-106/00002





AYUNTAMIENTO
DE HUÉRCAL-OVERA

Ficha inventario municipal de caminos

Orden inventario:

1207

Identificación

Camino: 0509000
 Nombre: Camino cedido en Las Labores
 Ref Cat: 04053A00509000
 Unión ref cat:

Subpígrafe: Inmuebles Calificación: Dominio Publico
 Subpígrafe: Caminos rurales

Descripción

Longitud: 441.304 m Anchura: 3.1 m
 Superficie: 1366.99 m²
 Inicio:
 Final:
 Descripción:
 Año: 2020
 Expediente: 2020/053260/007-214/00001



Documento firmado electrónicamente según Ley 6/2020 en AYUNTAMIENTO DE HUÉRCAL-OVERA (P0405300E) verificable en: https://www.sede.ayuntamiento-de-huercal-overa.es/verificafirma/10/05/2022/10-49-43
 como INGENIERO DE CAMINOS
 Juan Francisco Camacho Martínez (Firma actuando como INGENIERO DE CAMINOS)



AYUNTAMIENTO
DE HUÉRCAL-OVERA

Ficha inventario municipal de caminos

Orden inventario:

1208

Identificación

Camino: 1509019
Nombre: VIA VERDE
Def Cat: 04053A01509019
Unión ref cat:

Calificación: Dominio Publico

Subpígrafe: Inmuebles

Subpígrafe: Caminos rurales

Descripción

Longitud: 1422.014 m Anchura: 5.84 m
Superficie: 8305.05 m2
Inicio:
Final:
Descripción:
Año: 2016
Expediente:



Documento firmado electrónicamente según <https://ov.dipalme.org/csv?id=mzn0wv1221wvrx9y9fclwifj5wtpc7xyq> en AYUNTAMIENTO DE HUÉRCAL-OVERA (P0405300E) verificable en: <https://ov.dipalme.org/csv?id=mzn0wv1221wvrx9y9fclwifj5wtpc7xyq> en AYUNTAMIENTO DE HUÉRCAL-OVERA (P0405300E) firmado por el Sr. D. FRANCISCO CAMACHO MARTINEZ (Firma con capacidad de INGENIERO DE CAMINOS) en fecha 10/05/2022 - 10:49:43



AYUNTAMIENTO
DE HUÉRCAL-OVERA

Ficha inventario municipal de caminos

Orden inventario:

1209

Identificación

Camino: 1109060
Nombre: VIA VERDE
Def Cat: 04053A01109060
Unión ref cat:

Calificación: Dominio Publico

Subpígrafe: Inmuebles

Subpígrafe: Caminos rurales

Descripción

Longitud: 400.019 m Anchura: 4.16 m
Superficie: 1662.79 m²
Inicio:
Final:
Descripción:
Año: 2016
Expediente:



Documento firmado electrónicamente según Ley 6/2020 en AYUNTAMIENTO DE HUÉRCAL-OVERA (P0405300E) verificable en: https://ov.dipalme.org/rev7?id=mzn0wyt1ZZc6GRK9YGfELwifjW7PQxyqJUAN FRANCISCO CAMACHO MARTINEZ (Firma) actuando como INGENIERO DE CAMINOS CANALES Y PUERTOS en fecha 10/05/2022 - 10:49:43



AYUNTAMIENTO
DE LORCA

Ficha inventario municipal de caminos

Orden inventario:

1210

Identificación

Camino: 1409024
Nombre: VIA VERDE
Def Cat: 04053A01409024
Unión ref cat:

Calificación: Dominio Publico

Subpígrafe: Inmuebles

Subpígrafe: Caminos rurales

Descripción

Longitud: 4001.677 m Anchura: 8.43 m
Superficie: 33730.14 m2
Inicio:
Final:
Descripción:
Año: 2016
Expediente:

Documento firmado electrónicamente según Ley 6/2020 en AYUNTAMIENTO DE HUÉRCAL-OVERA (P0405300E) verificable en: https://gv.dipalme.org/rev706mrs00wy7z063rk9y/gfelwifj5w1pqrxyqswatfzansisco camacho martinez (Firma) autuano como INGENIERO DE CAMINOS CANALES Y PUERTOS en fecha 16/05/2022 - 10:49:43





AYUNTAMIENTO
DE HUÉRCAL-OVERA

Ficha inventario municipal de caminos

Orden inventario:

1211

Identificación

Camino: 1609015
Nombre: VIA VERDE
Def Cat: 04053A01609015
Unión ref cat:

Calificación: Dominio Publico

Subpígrafe: Inmuebles

Subpígrafe: Caminos rurales

Descripción

Longitud: 1399.636 m Anchura: 7.58 m
Superficie: 10615.49 m2
Inicio:
Final:
Descripción:
Año: 2016
Expediente:



Documento firmado electrónicamente según Ley 6/2020 en AYUNTAMIENTO DE HUÉRCAL-OVERA (P0405300E) verificable en: https://sede.sede.gob.es/portal/portal/verificafirma/verificafirma.do?accion=verificarFirma como INGENIERO DE CAMINOS



AYUNTAMIENTO
de Huércal-Overa

Ficha inventario municipal de caminos

Orden inventario:

1212

Identificación

Camino: 1809008
Nombre: VIA VERDE
Def Cat: 04053A01809008
Unión ref cat:

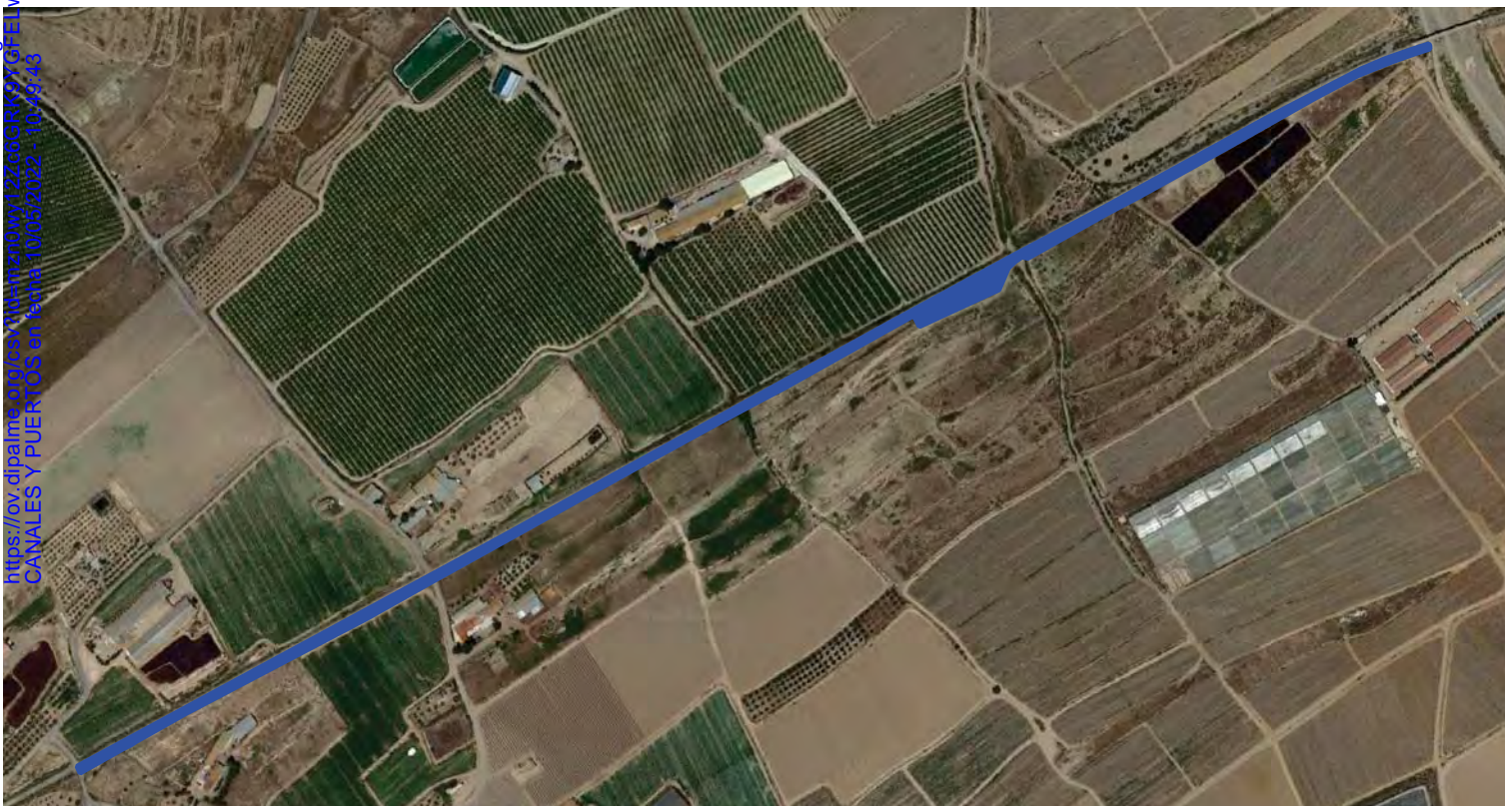
Calificación: Dominio Publico

Subpígrafe: Inmuebles

Subpígrafe: Caminos rurales

Descripción

Longitud: 1561.797 m Anchura: 7.31 m
Superficie: 11414.18 m2
Inicio:
Final:
Descripción:
Año: 2016
Expediente:



Documento firmado electrónicamente según Ley 6/2020 en AYUNTAMIENTO DE HUÉRCAL-OVERA (P0405300E) verificable en: https://ov.dipalim.org/ov/verificador/verificador.aspx?ID=1270&WY1Z2C66R977CFELWJfj5WTPC&sig=JUAN FRANCISCO CAMACHO MARTINEZ (Firma adquirida como INGENIERO DE CAMINOS CANALES Y PUERTOS en fecha 10/05/2022 - 10:46:45)



AYUNTAMIENTO
de Alarcón

Ficha inventario municipal de caminos

Orden inventario:

1213

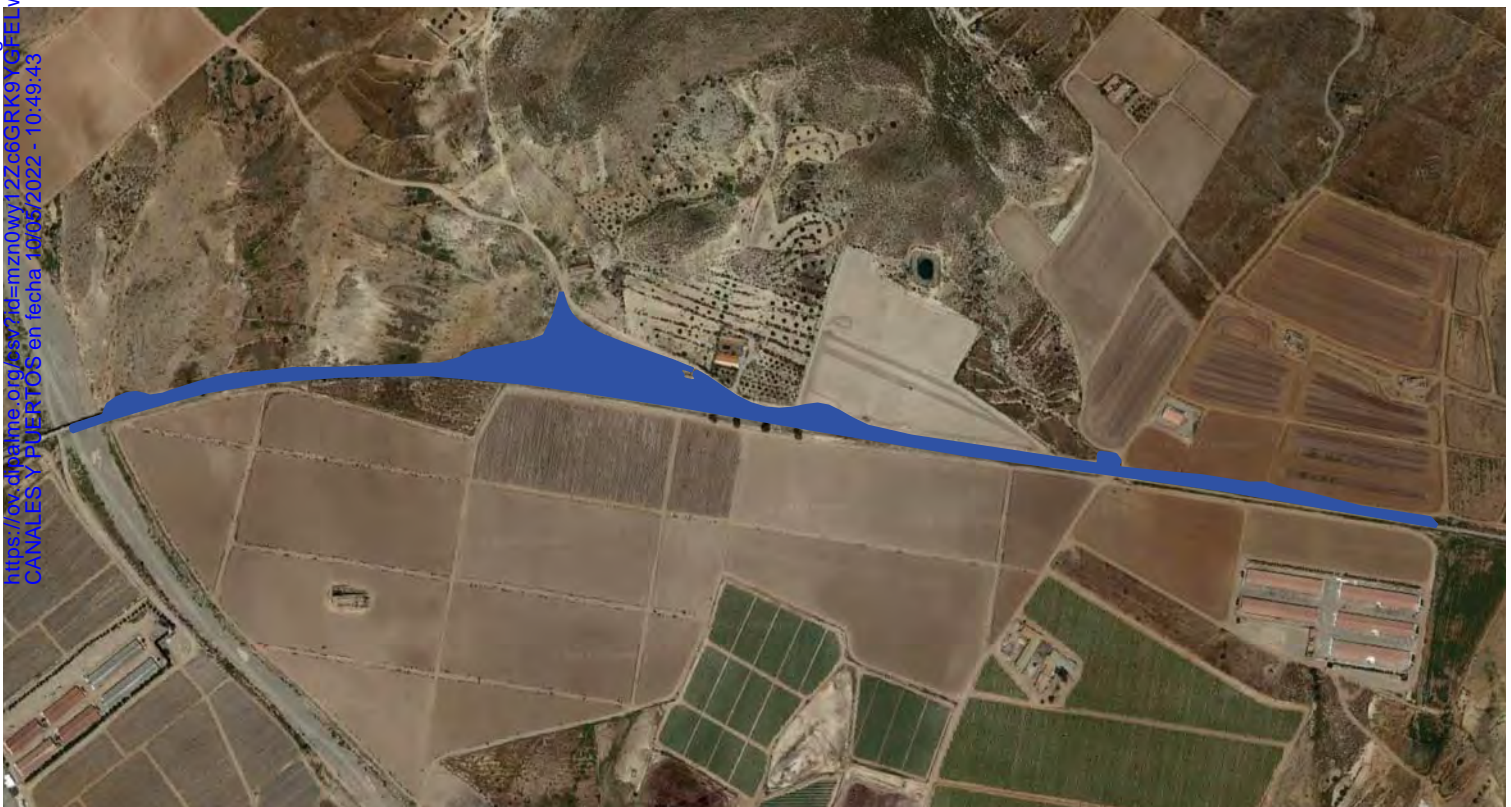
Identificación

Camino: 1309039
Nombre: VIA VERDE
Def Cat: 04053A01309039
Unión ref cat:

Subpígrafe: Inmuebles Calificación: Dominio Publico
Subpígrafe: Caminos rurales

Descripción

Longitud: 1536.417 m Anchura: 15.78 m
Superficie: 24248.76 m2
Inicio:
Final:
Descripción:
Año: 2016
Expediente:



Documento firmado electrónicamente según <https://sede.sede.gob.es/> en AYUNTAMIENTO DE HUÉRCAL-OVERA (P0405300E) verificable en: <https://sede.sede.gob.es/> como INGENIERO DE CAMINOS
Ley 6/2020 en AYUNTAMIENTO DE HUÉRCAL-OVERA (P0405300E) verificable en: <https://sede.sede.gob.es/> como INGENIERO DE CAMINOS
Firmado por JUAN FRANCISCO CARRASCO MARTINEZ (Firma) actuando como INGENIERO DE CAMINOS



AYUNTAMIENTO
de HUÉRCAL-OVERA

Ficha inventario municipal de caminos

Orden inventario:

1214

Identificación

Código camino: 1909012
Nombre: VIA VERDE
Def Cat: 04053A01909012
Unión ref cat:

Calificación: Dominio Publico

Subpígrafe: Inmuebles

Subpígrafe: Caminos rurales

Descripción

Longitud: 1552.045 m Anchura: 10.02 m
Superficie: 15551.76 m2
Inicio:
Final:
Descripción:
Año: 2016
Expediente:



Documento firmado electrónicamente según Ley 6/2020 en AYUNTAMIENTO DE HUÉRCAL-OVERA (P0405300E) verificable en: https://p0405300e.sede.ayuntamientos.es/verificadorfirmas/ayuntamiento-de-huercal-overa/10/05/2022-10:49:43 CANALES Y RUBEN ROS en fecha 10/05/2022 - 10:49:43



AYUNTAMIENTO
DE HUÉRCAL-OVERA

Ficha inventario municipal de caminos

Orden inventario:

1215

Identificación

Camino: 5909071
Nombre: VIA VERDE
Def Cat: 04053A05909071
Unión ref cat:

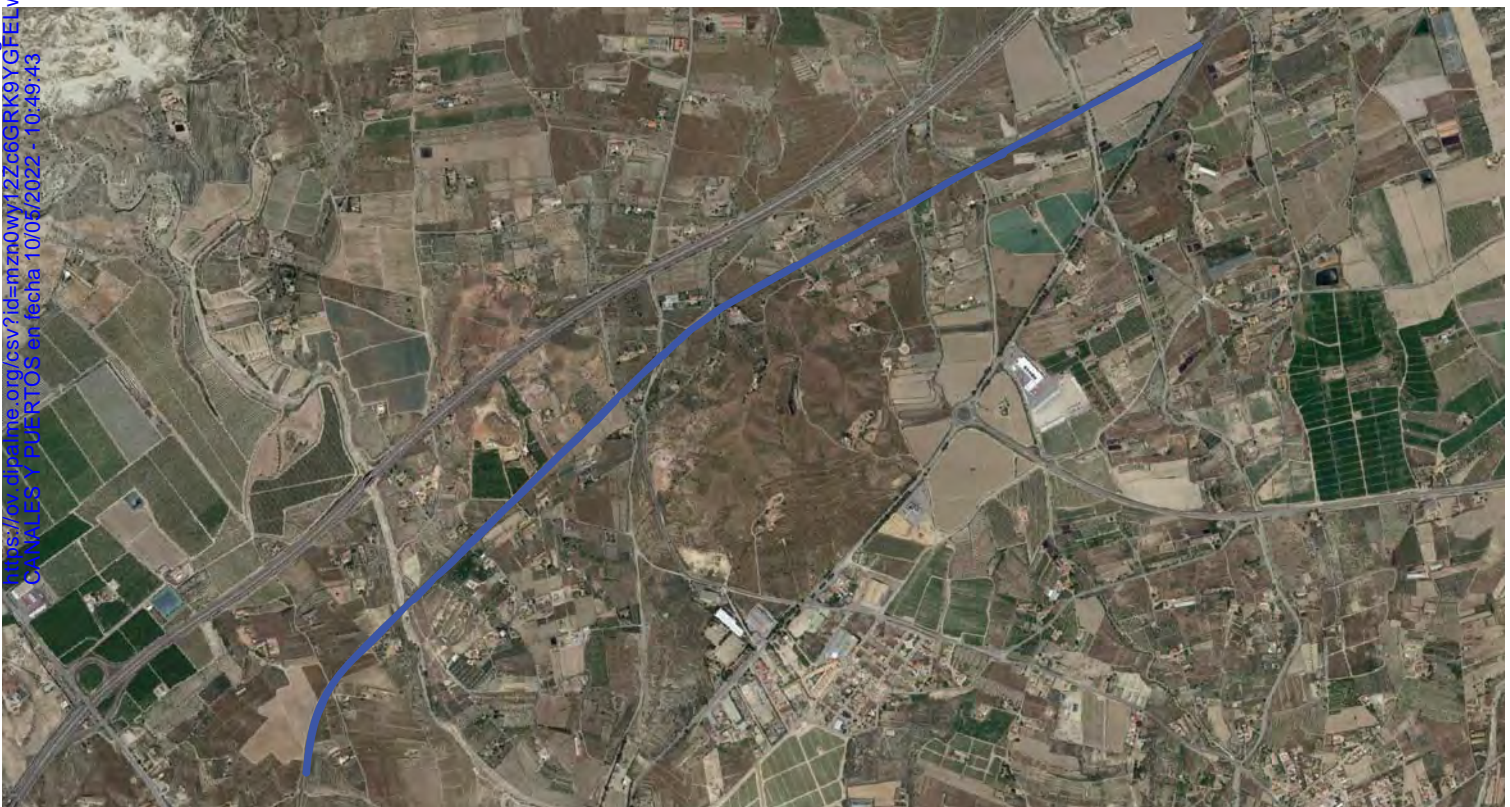
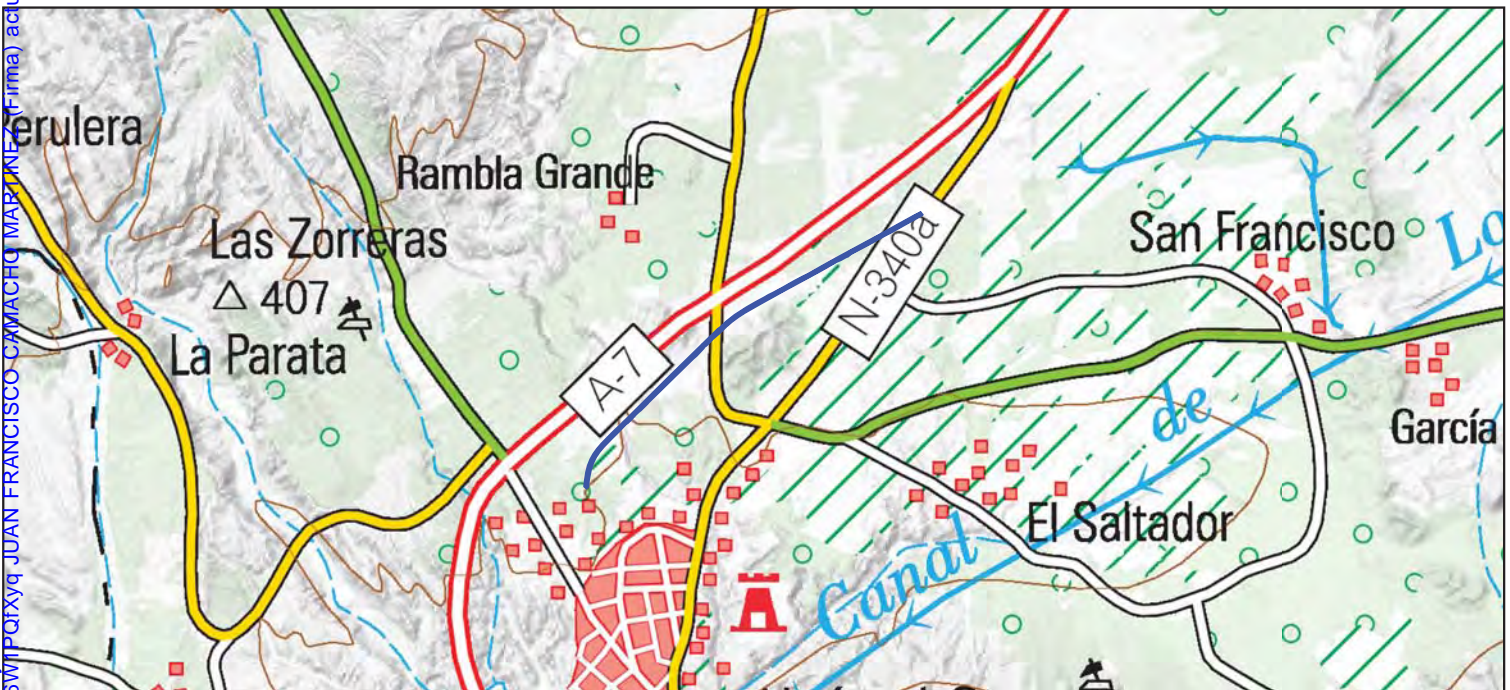
Calificación: Dominio Publico

Subpígrafe: Inmuebles

Subpígrafe: Caminos rurales

Descripción

Longitud: 4038.64 m Anchura: 7.89 m
Superficie: 31860.41 m2
Inicio:
Final:
Descripción:
Año: 2016
Expediente:



Documento firmado electrónicamente según <https://sedelectronica.gob.es/> el día 10/05/2022 - 10:49:43
Ley 6/2020 en AYUNTAMIENTO DE HUÉRCAL-OVERA (P0405300E) verificable en: <https://sedelectronica.gob.es/> como INGENIERO DE CAMINOS



AYUNTAMIENTO
de Alarcón

Ficha inventario municipal de caminos

Orden inventario:

1216

Identificación

Camino: 6009039
Nombre: VIA VERDE
Def Cat: 04053A06009039
Unión ref cat:

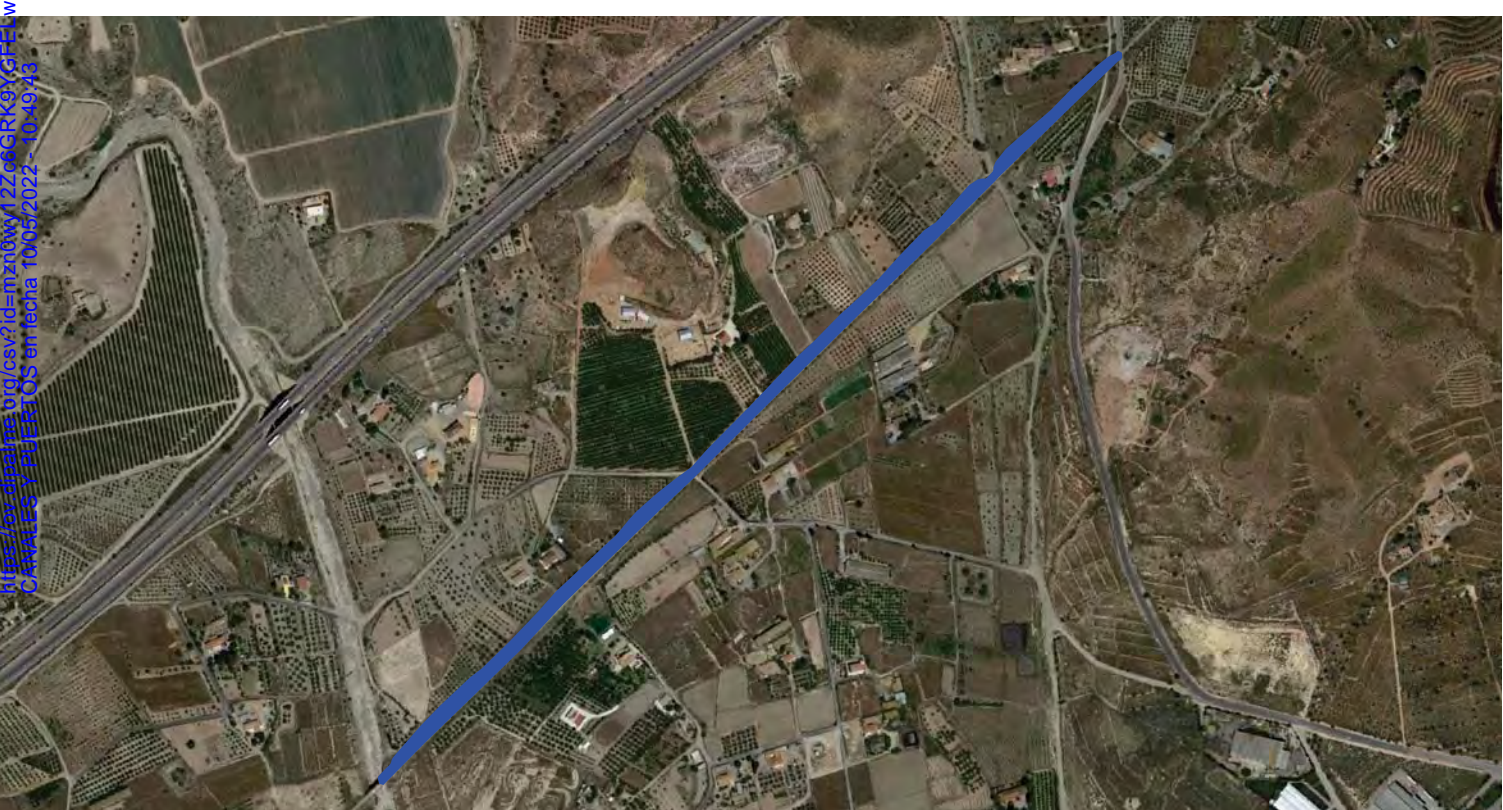
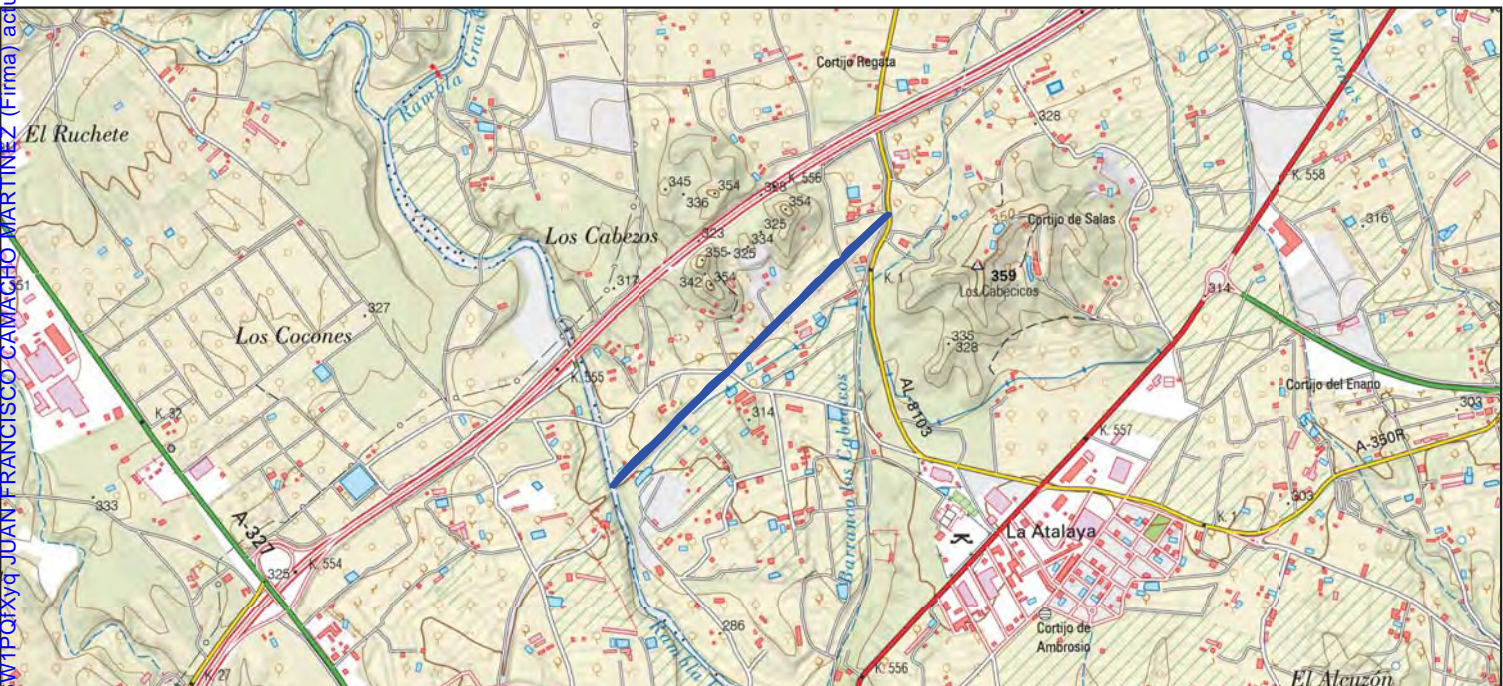
Descripción

Longitud: 1233.489 m Anchura: 9,53 m
Superficie: 11756.31 m2
Inicio:
Final:
Descripción:
Año: 2016
Expediente:

Urbánografo: Inmuebles Calificación: Dominio Publico
Suburbánografo: Caminos rurales

Ley 6/2020 en AYUNTAMIENTO DE HUÉRCAL-OVERA (P0405300E) verificable en: https://www.sede.aytohuercalovera.es/verificac... como INGENIERO DE CAMINOS

Documento firmado electrónicamente según https://www.sede.aytohuercalovera.es/verificac... CAJALLES Y PÉREZ OS on fecha 10/05/2022 - 10:49:43





AYUNTAMIENTO DE HÉRCULES

Ficha inventario municipal de caminos

Orden inventario:

1217

Identificación

Camino: 5609054
 Nombre: VIA VERDE
 Def Cat: 04053A05609054
 Unión ref cat:

Calificación: Dominio Publico

Subígrafe: Inmuebles

Subsubígrafe: Caminos rurales

Descripción

Longitud: 2158.598 m Anchura: 6.24 m
 Superficie: 13479.65 m2
 Inicio:
 Final:
 Descripción:
 Año: 2016
 Expediente:

Ley 6/2020 en AYUNTAMIENTO DE HUÉRCAL-OVERA (P0405300E) verificable en:
 https://www.sede.ayuntamientohercules.es/verificador/verificador.aspx?ID=10052020110446
 Documento firmado electrónicamente según https://www.sede.ayuntamientohercules.es/verificador/verificador.aspx?ID=10052020110446
 Firmado por JUAN FRANCISCO CAMACHO MARENEZ (Firma) actuando como INGENIERO DE CAMINOS





AYUNTAMIENTO
DE HUÉRCAL-OVERA

Ficha inventario municipal de caminos

Orden inventario:

1218

Identificación

Camino: 5709140
Nombre: VIA VERDE
Def Cat: 04053A05709140
Unión ref cat:

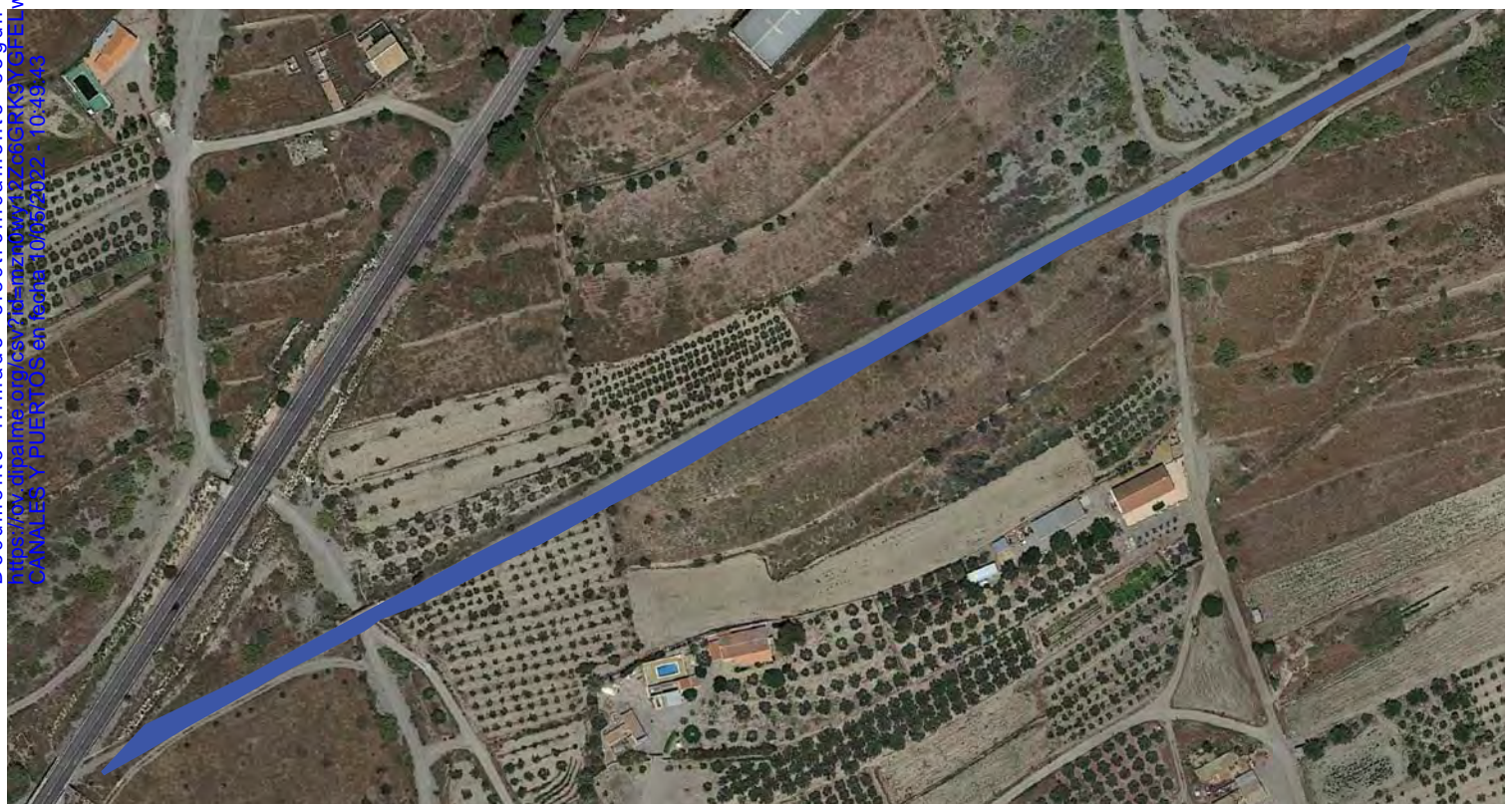
Calificación: Dominio Publico

Subígrafe: Inmuebles

Subsubígrafe: Caminos rurales

Descripción

Longitud: 572.414 m Anchura: 5.18 m
Superficie: 2964.75 m2
Inicio:
Final:
Descripción:
Año: 2016
Expediente:



Documento firmado electrónicamente según Ley 6/2020 en AYUNTAMIENTO DE HUÉRCAL-OVERA (P0405300E) verificable en: https://portaltramite.dig.gob.es/portal/validador/validador.aspx?CFEL=5709140&CANALES_V_PUEBLO=647&cd=8304453102-104943



AYUNTAMIENTO
DE CAMACHO

Ficha inventario municipal de caminos

Orden inventario:

1219

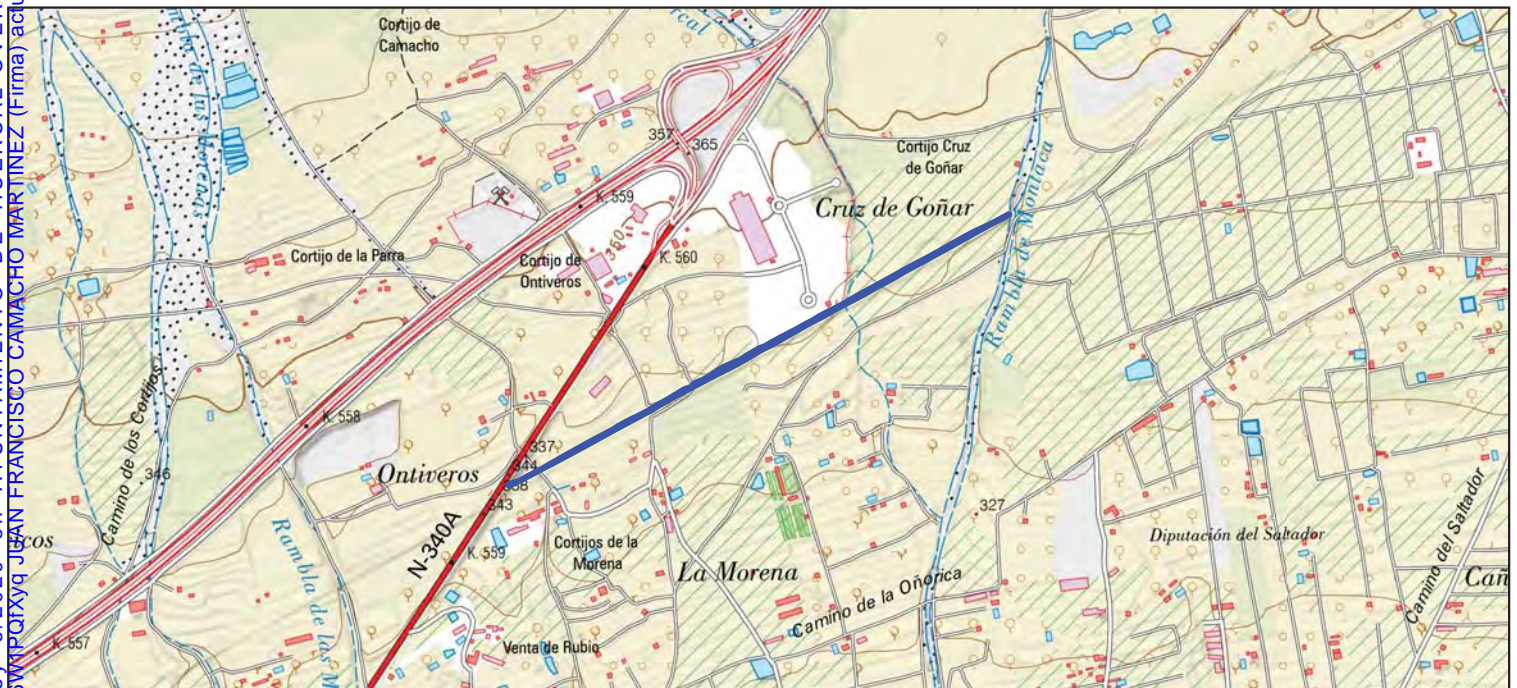
Identificación

Descripción

Camino: 1109034
 Nombre: VIA VERDE
 Def Cat: 04053A01109034
 Unión ref cat:

Longitud: 1577.501 m Anchura: 7.21 m
 Superficie: 11370.5 m2
 Inicio:
 Final:
 Descripción:
 Año: 2016
 Expediente:

Subígrafe: Inmuebles Calificación: Dominio Publico
 Subsubígrafe: Caminos rurales



Documento firmado electrónicamente según Ley 6/2020 en AYUNTAMIENTO DE HUÉRCAL-OVERA (P0405300E) verificable en: https://www.puf.es/verificador-firmas/0405300E/04053A01109034/1109034
 emitido por JUAN FRANCISCO CAMACHO MARTINEZ (Firma) actuando como INGENIERO DE CAMINOS CANALES Y PUERTOS en fecha: 10/03/2022 - 10:45:43



Identificación

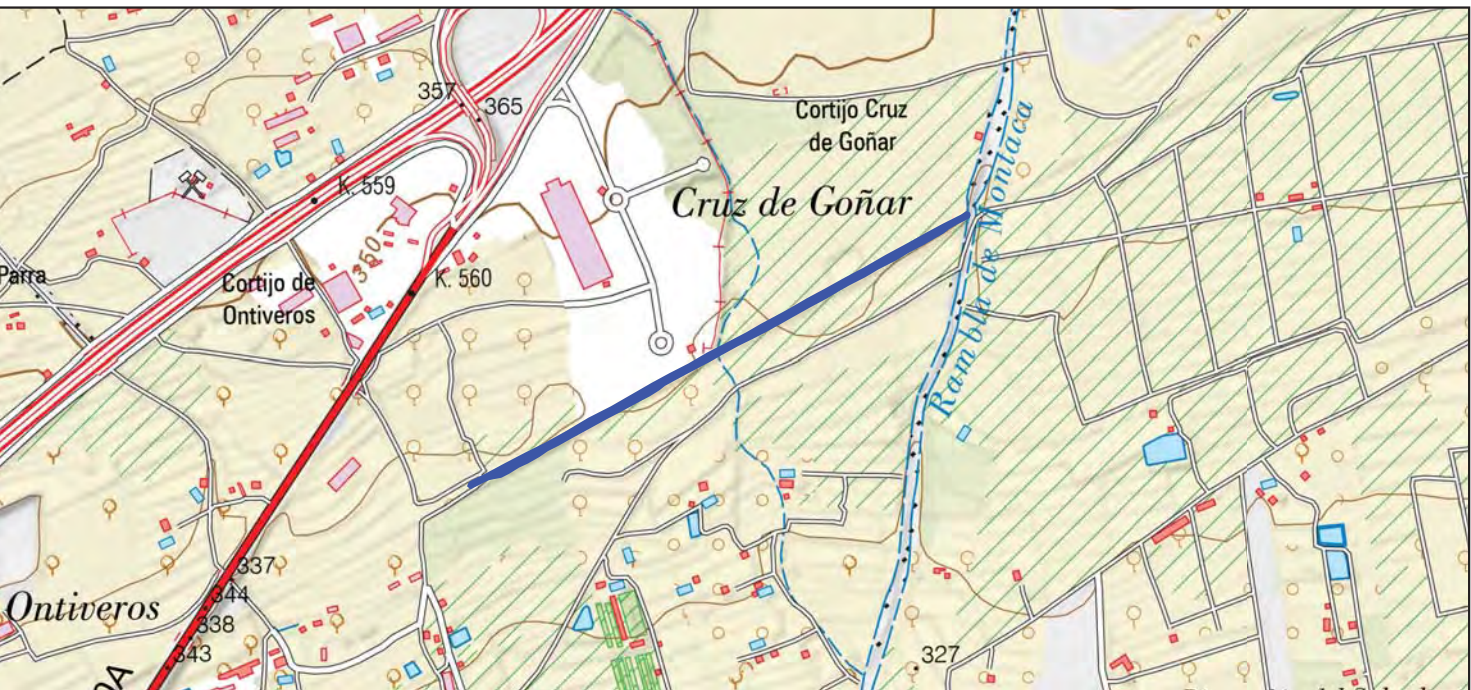
Descripción

Código Camino: 1509148
Nombre: VIA VERDE
Def Cat: 04053A01509148
Unión ref cat:

Longitud: 1031.559 m Anchura: 7.79 m
Superficie: 8036.46 m²
Inicio:
Final:
Descripción:
Año: 2016
Expediente:

Subpígrafe: Inmuebles Calificación: Dominio Publico
Subpígrafe: Caminos rurales

Documento firmado electrónicamente según Ley 6/2020 en AYUNTAMIENTO DE HUÉRCAL-OVERA (P0405300E) verificable en:
https://www.sede.ayuntamientos.es/verificadores/verificador-firmas/0405300E-P0405300E-10/03/2022-10:49:43
CANALES Y PUERTOS en fecha: 10/03/2022 - 10:49:43





AYUNTAMIENTO DE MÉRIDA

Ficha inventario municipal de caminos

Orden inventario:

1221

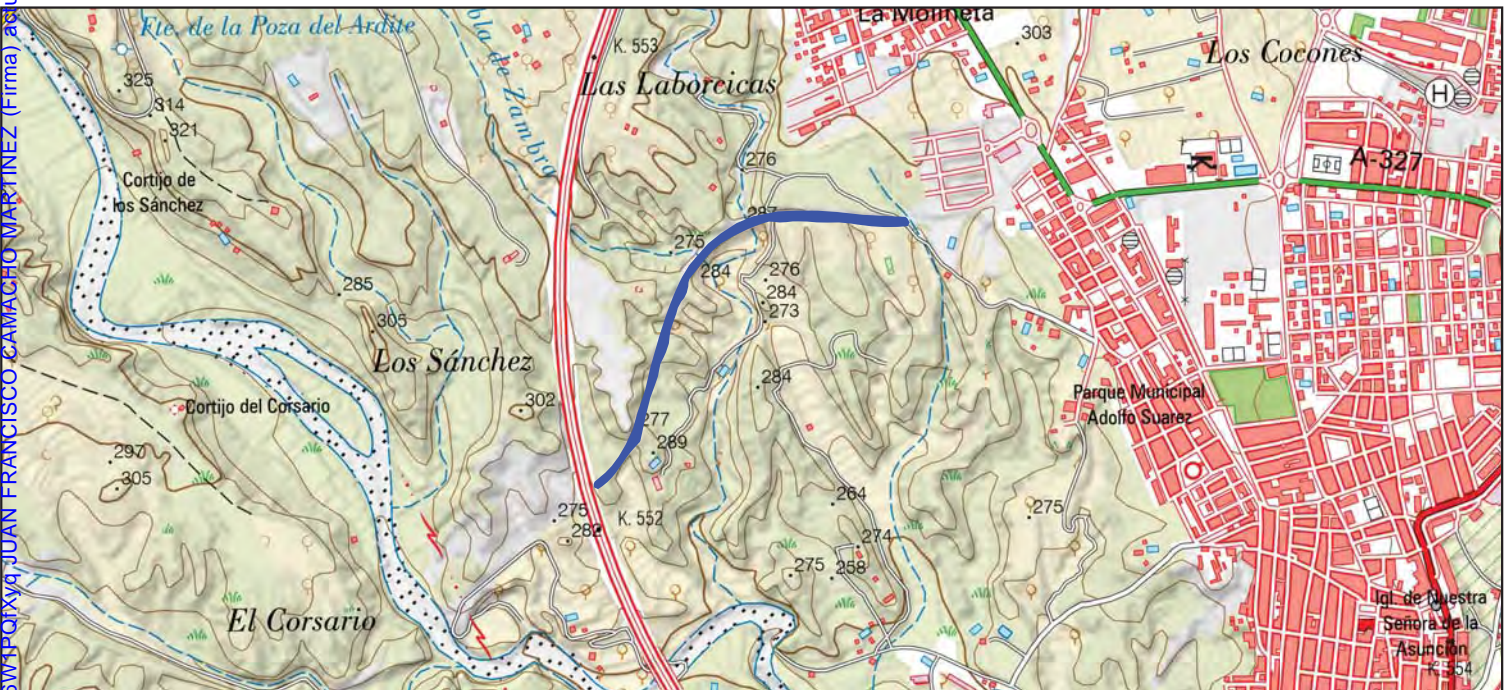
Identificación

Camino: 3809094
 Nombre: VIA VERDE
 Def Cat: 04053A03809094
 Unión ref cat:

Subpígrafe: Inmuebles Calificación: Dominio Publico
 Subpígrafe: Caminos rurales

Descripción

Longitud: 1106.786 m Anchura: 10.1 m
 Superficie: 11173.49 m2
 Inicio:
 Final:
 Descripción:
 Año: 2016
 Expediente:



Documento firmado electrónicamente según Ley 6/2020 en AYUNTAMIENTO DE HUÉRCAL-OVERA (P0405300E) verificable en: <https://www.sede.ayuntamiento-huercal-overa.es/verificafirma>
 https://www.sede.ayuntamiento-huercal-overa.es/verificafirma?codigo=04053A03809094&fecha=10/05/2022-10:49:43
 CANALES Y PUERTOS en fecha 10/05/2022 - 10:49:43



AYUNTAMIENTO DE MÉRIDA

Ficha inventario municipal de caminos

Orden inventario:

1222

Identificación

Camino: 3909082
 Nombre: VIA VERDE
 Def Cat: 04053A03909082
 Unión ref cat:

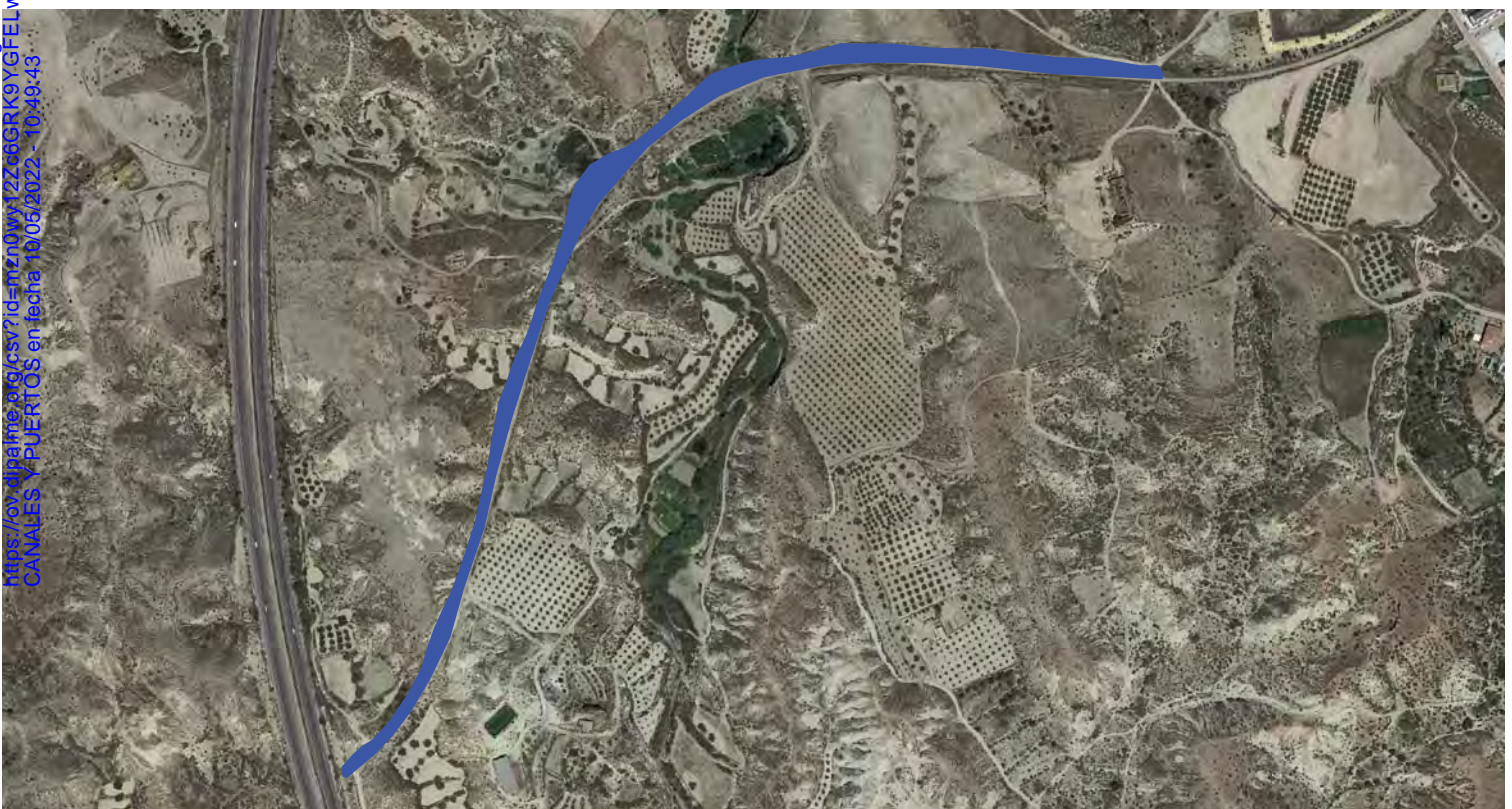
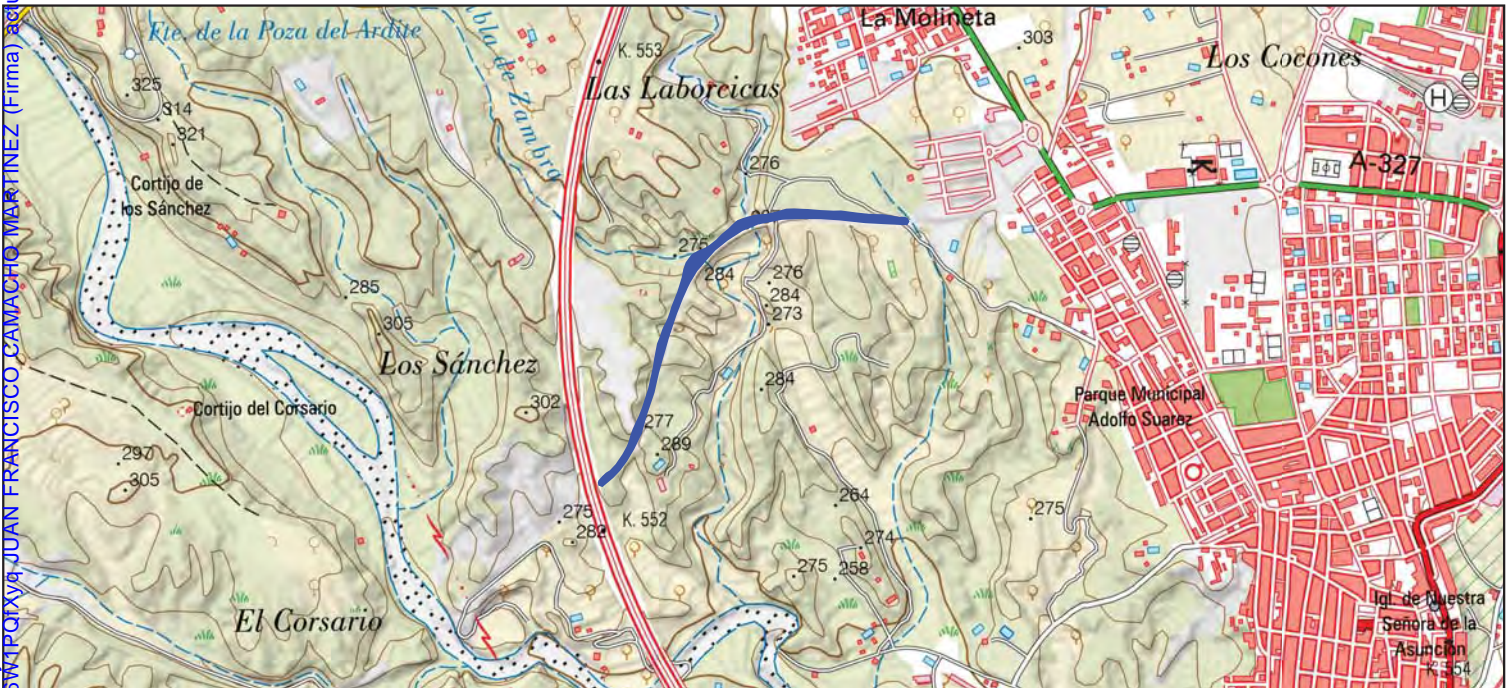
Calificación: Dominio Publico

Subpígrafe: Inmuebles

Subpígrafe: Caminos rurales

Descripción

Longitud: 1106.788 m Anchura: 9.71 m
 Superficie: 10741.87 m2
 Inicio:
 Final:
 Descripción:
 Año: 2016
 Expediente:



Documento firmado electrónicamente según Ley 6/2020 en AYUNTAMIENTO DE HUÉRCAL-OVERA (P0405300E) verificable en: https://sede.ayuntamiento-huercal-overa.es/verificafirma/verificafirma.aspx?id=mtzno1wvzzz66rkr9ygfelwifwtpctyx8juafrancisco CAMACHO MARTINEZ (Firma) actuando como INGENIERO DE CAMINOS
 Documento firmado electrónicamente según Ley 6/2020 en AYUNTAMIENTO DE HUÉRCAL-OVERA (P0405300E) verificable en: https://sede.ayuntamiento-huercal-overa.es/verificafirma/verificafirma.aspx?id=mtzno1wvzzz66rkr9ygfelwifwtpctyx8juafrancisco CAMACHO MARTINEZ (Firma) actuando como INGENIERO DE CAMINOS



AYUNTAMIENTO
DE HUÉRCAL-OVERA

Ficha inventario municipal de caminos

Orden inventario:

1223

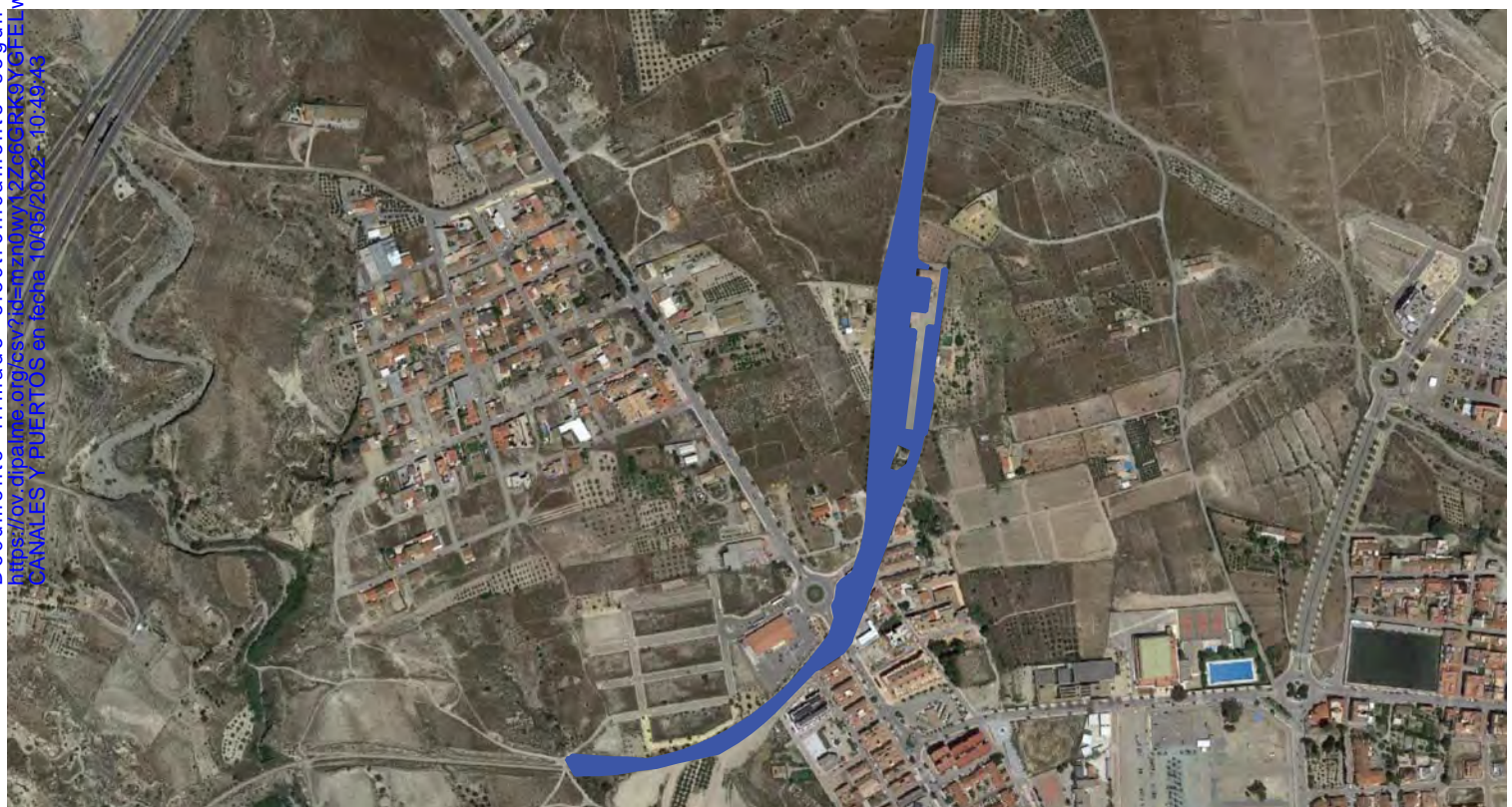
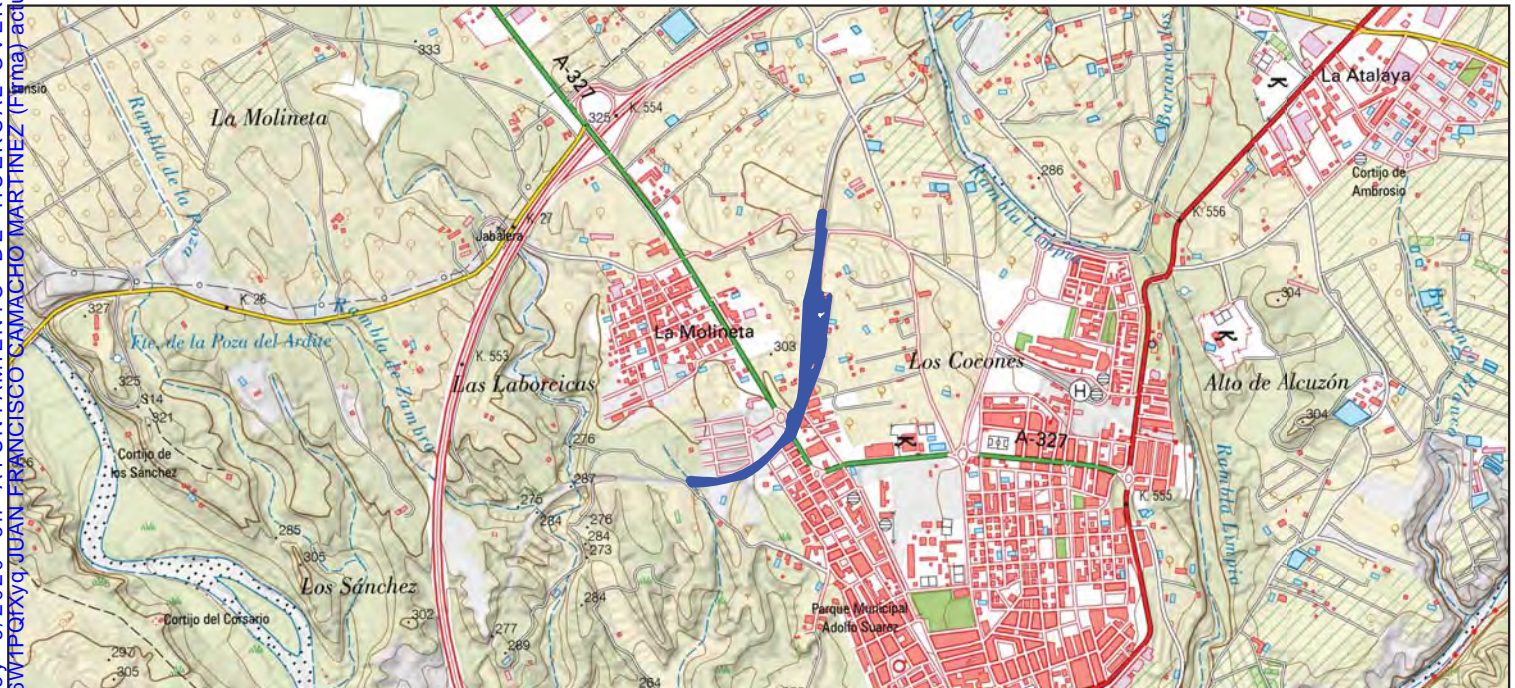
Identificación

Camino: 6100263
Nombre: VIA VERDE
Def Cat: 04053A06100263
Unión ref cat:

Descripción

Longitud: 1423.551 m Anchura: 20,37 m
Superficie: 28992.5 m2
Inicio:
Final:
Descripción:
Año: 2016
Expediente:

Urbánigrafe: Inmuebles Calificación: Dominio Publico
Suburbánigrafe: Caminos rurales



Documento firmado electrónicamente según Ley 6/2020 en AYUNTAMIENTO DE HUÉRCAL-OVERA (P0405300E) verificable en: https://ov.dipainfo.org/ovsv/ov-ma/r0wv/2205fRk3YGFELwifjWTFPGxyGJUAN FRANCISCO CAMACHO MARTINEZ (Firma actuando como INGENIERO DE CAMINOS CANALES Y PUERTOS en fecha 10/03/2022 - 10:49:43)



AYUNTAMIENTO
DE BAZA

Ficha inventario municipal de caminos

Orden inventario:

1224

Identificación

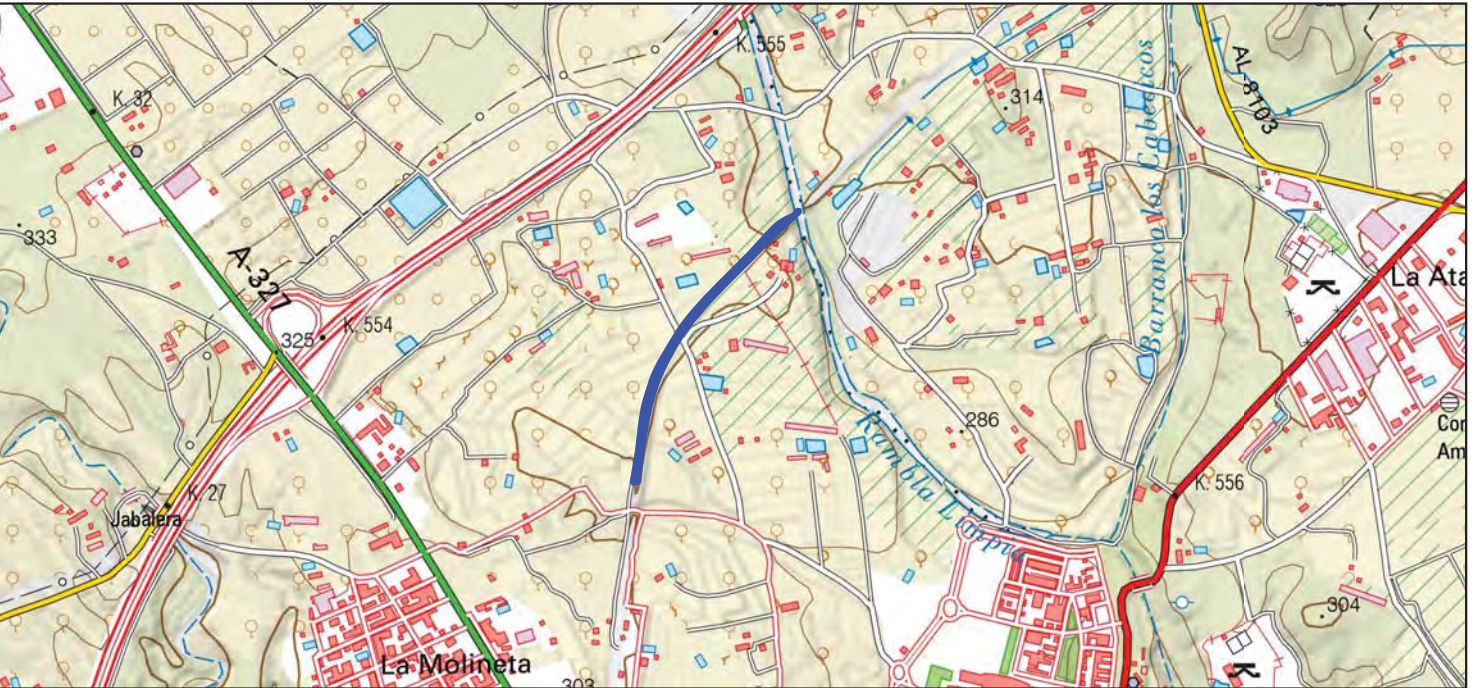
Camino: 6109051
Nombre: VIA VERDE
Def Cat: 04053A06109051
Unión ref cat:

Calificación: Dominio Publico

Subpígrafe: Caminos rurales
Pígrafe: Inmuebles

Descripción

Longitud: 701.139 m Anchura: 11.45 m
Superficie: 8024.7 m2
Inicio:
Final:
Descripción:
Año: 2016
Expediente:





AYUNTAMIENTO
DE HUÉRCAL-OVERA

Ficha inventario municipal de caminos

Orden inventario:

1225

Identificación

Camino: 3709001
Nombre: VIA VERDE
Def Cat: 04053A03709001
Unión ref cat:

Descripción

Longitud: 2815.254 m Anchura: 15.07 m
Superficie: 42427.4 m²
Inicio:
Final:
Descripción:
Año: 2016
Expediente:

Ípígrafe: Inmuebles Calificación: Dominio Publico
Subepígrafe: Caminos rurales



Documento firmado electrónicamente según Ley 6/2020 en AYUNTAMIENTO DE HUÉRCAL-OVERA (P0405300E) verificable en: https://www.sedelectronica.es/AYUNTAMIENTO DE HUÉRCAL-OVERA (P0405300E) como INGENIERO DE CAMINOS



AYUNTAMIENTO
DE HUÉRCAL-OVERA

Ficha inventario municipal de caminos

Orden inventario:

1226

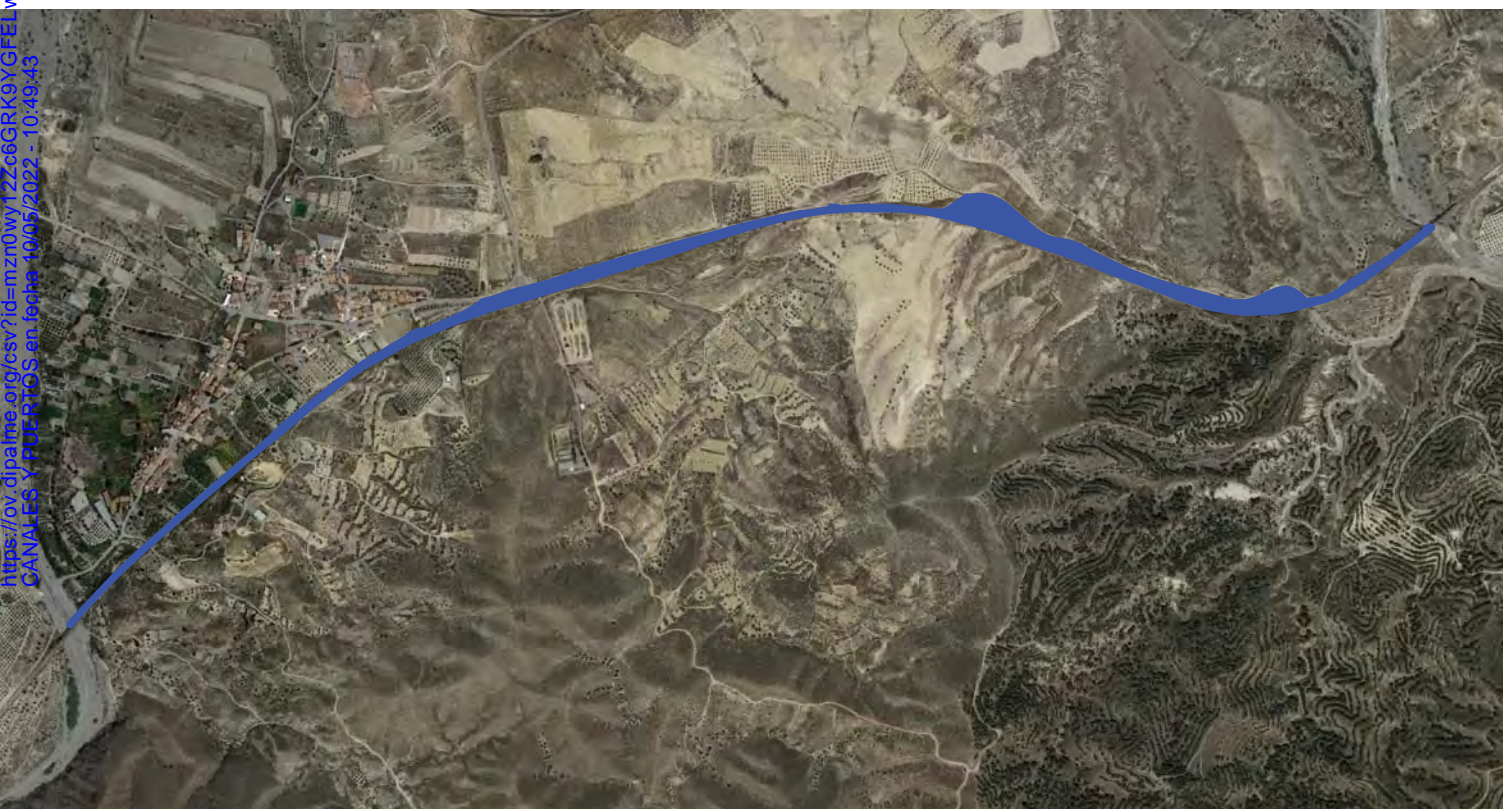
Identificación

Camino: 4009065
Nombre: VIA VERDE
Def Cat: 04053A04009065
Unión ref cat:

Subígrafe: Inmuebles Calificación: Dominio Publico
Subepígrafe: Caminos rurales

Descripción

Longitud: 2992.344 m Anchura: 14.2 m
Superficie: 42499.87 m2
Inicio:
Final:
Descripción:
Año: 2016
Expediente:



Ley 6/2020 en AYUNTAMIENTO DE HUÉRCAL-OVERA (P0405300E) verificable en: https://www.dipalme.org/csv?id=mzn0wytzzc6gk9ygfelwifj5wtp0xyqjwanfrancisco CAMACHO MARTINEZ (Firma) actuando como INGENIERO DE CAMINOS
Documento firmado electrónicamente según https://www.dipalme.org/csv?id=mzn0wytzzc6gk9ygfelwifj5wtp0xyqjwanfrancisco CAMACHO MARTINEZ (Firma) actuando como INGENIERO DE CAMINOS



AYUNTAMIENTO
DE HUÉRCAL-OVERA

Ficha inventario municipal de caminos

Orden inventario:

1227

Identificación

Camino: 3809046
Nombre: VIA VERDE
Def Cat: 04053A03809046
Unión ref cat:

Calificación: Dominio Publico

Subpígrafe: Inmuebles

Subpígrafe: Caminos rurales

Descripción

Longitud: 455.554 m Anchura: 9.22 m
Superficie: 4198.06 m²
Inicio:
Final:
Descripción:
Año: 2016
Expediente:



Documento firmado electrónicamente según Ley 6/2020 en AYUNTAMIENTO DE HUÉRCAL-OVERA (P0405300E) verificable en: https://sede.madrid.es/portal/verificafirma/verificafirma.do?codigo=122755583046&codigo=04053A03809046 como INGENIERO DE CAMINOS CANALES Y PUERTOS de fecha 10/05/2022 a las 14:46:43



AYUNTAMIENTO
DE HUÉRCAL-OVERA

Ficha inventario municipal de caminos

Orden inventario:

1228

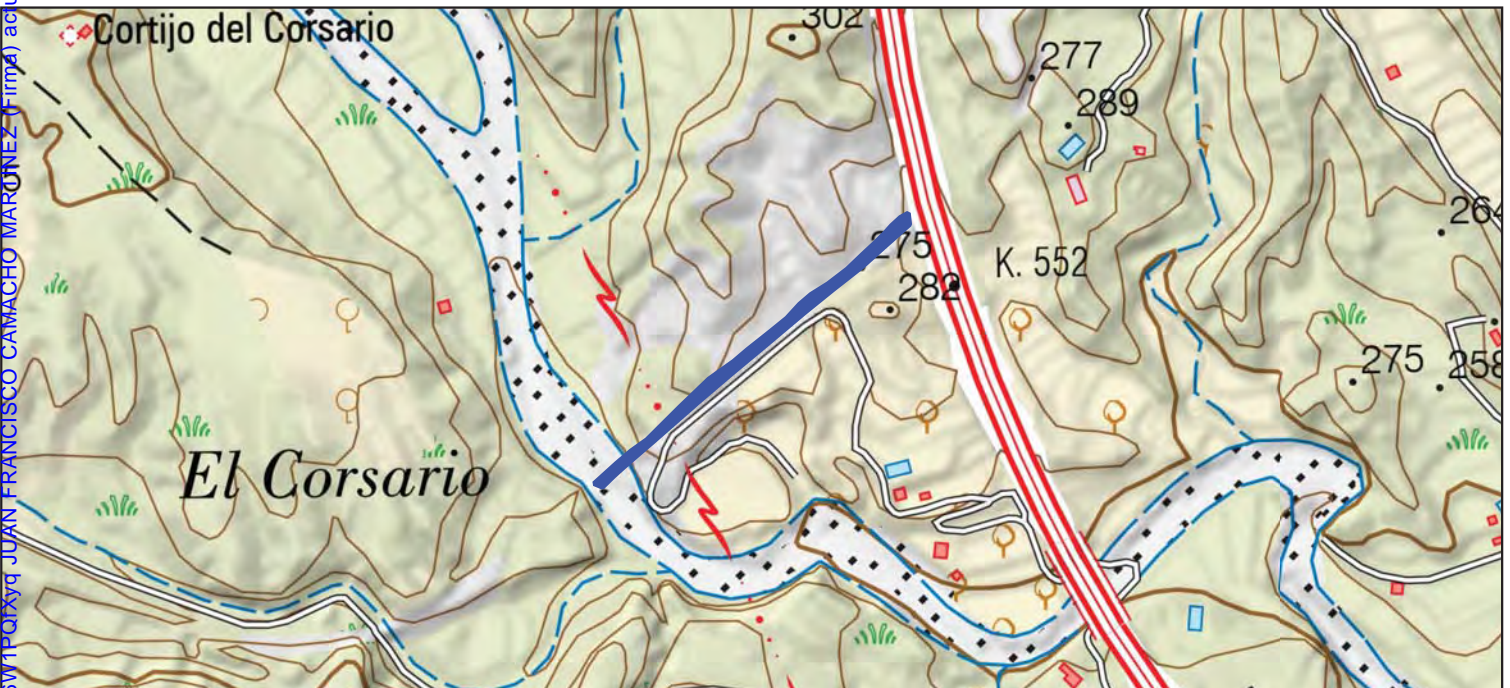
Identificación

Camino: 3909020
Nombre: VIA VERDE
Def Cat: 04053A03909020
Unión ref cat:

Código: 04053A03909020
Subpígrafe: Inmuebles
Calificación: Dominio Publico
Subpígrafe: Caminos rurales

Descripción

Longitud: 466.01 m Anchura: 9.13 m
Superficie: 4253.5 m2
Inicio:
Final:
Descripción:
Año: 2016
Expediente:



Documento firmado electrónicamente según Ley 6/2020 en AYUNTAMIENTO DE HUÉRCAL-OVERA (P0405300E) verificable en: https://p0405300e.sede.ayuntamientos.es/verificar-firma/10405300E-149494G
CARRANZA, JUAN FRANCISCO CAMACHO MARQUEZ (Firma) actuando como INGENIERO DE CAMINOS



AYUNTAMIENTO
DE HUÉRCAL-OVERA

Ficha inventario municipal de caminos

Orden inventario:

1229

Identificación

Camino: 3609012
Nombre: VIA VERDE
Def Cat: 04053A03609012
Unión ref cat:

Subpígrafe: Inmuebles Calificación: Dominio Publico
Subpígrafe: Caminos rurales

Descripción

Longitud: 225.111 m Anchura: 4.92 m
Superficie: 1108.6 m2
Inicio:
Final:
Descripción:
Año: 2016
Expediente:



Documento firmado electrónicamente según Ley 6/2020 en AYUNTAMIENTO DE HUÉRCAL-OVERA (P0405300E) verificable en: https://www.sedelectronica.es/verificafirma/verificafirma.do?codigo=0405300E como INGENIERO DE CAMINOS CANALES Y PUERTOS en fecha 10/05/2022 - 10:49:43